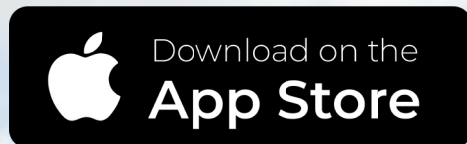




So funktioniert es:

1. Besuche [www.bergalp.net](https://www.bergalp.net) oder lade dir die App herunter



2. Tourensuche: die Möglichkeiten

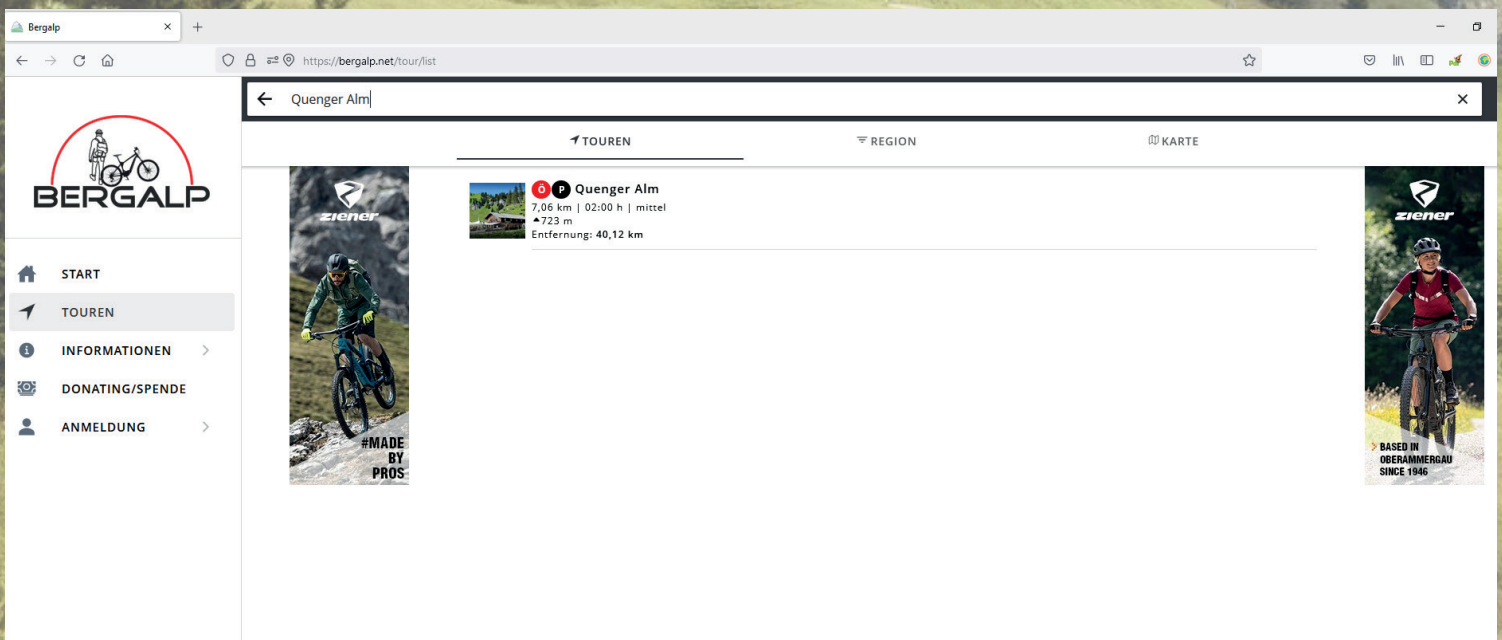
- a) du hast schon ein Ziel, aber willst nähere Infos zur Tour
- b) Tour in deiner Umgebung
- c) Tour in einer speziellen Region im Alpenraum

zu a)

Gehe auf der Startseite oben rechts auf „TOUREN ANZEIGEN“ und gib anschließend auf der nächsten Seite oben rechts im Suchfeld den Namen der Alp oder Alm ein, die du besuchen möchtest.

Klicke dann auf die Tour, die dir angezeigt wird um alle weiteren Infos unter „ZIEL“ wie Öffnungszeiten, Parkplatz und Tourendetails zu erfahren.

Unter „TOUR“ findest du den Track in der Karte mit Höhenprofil, unter „ANREISE“ erfährst du, wie du über WHAT3 WORDS zum Parkplatz deines Zieles gelangst.






zu b)

Gehe auf der Startseite oben rechts auf „TOUREN ANZEIGEN“. Dir werden sofort alle Touren aufgelistet, die in der App sind, geordnet nach der Entfernung deines aktuellen Standortes.

In dem grauen Balken oben wird dir die Anzahl der möglichen Touren angezeigt.

Klicke dann auf die Tour, die dich interessiert um alle weiteren Infos unter „ZIEL“ wie Öffnungszeiten, Parkplatz und Tourendetails zu erfahren.

Unter „TOUR“ findest du den Track in der Karte mit Höhenprofil und unter „ANREISE“ erfährst du über WHAT3 WORDS, wie du zum Parkplatz deines Zieles gelangst.



START

TOUREN

INFORMATIONEN

DONATING/SPENDE


ANMELDUNG

422 Touren

TOUREN

REGION

KARTE



Kolbenalm 987 m

1,85 km | 00:30 h | leicht

▲156 m

Entfernung: 0,34 km

Kolbensattelhütte 1276 m

3,55 km | 01:10 h | mittel

▲445 m

Entfernung: 0,38 km

Soila-Alm

5,3 km | 01:20 h | mittel

▲434 m

Entfernung: 1,96 km

Hörnle Hütte 1390 m

4,4 km | 00:30 h | mittel

▲483 m

Entfernung: 7,12 km

Kaiserschmarrn-Alm 980

3 km | 00:30 h | leicht

▲170 m

Entfernung: 13,31 km

Hanneslabauer Almwirtschaft 800 m

2,37 km | 00:30 h | mittel

▲160 m

Entfernung: 13,39 km

Kenzenhütte 1300 m

12,14 km | 01:45 h | mittel

▲466 m

Entfernung: 18,23 km

Buchenberg Alm 1140 m

3,48 km | 00:50 h | leicht

▲325 m

Entfernung: 19,13 km

Musteralpe Plansee 980 m

Datenschutzerklärung

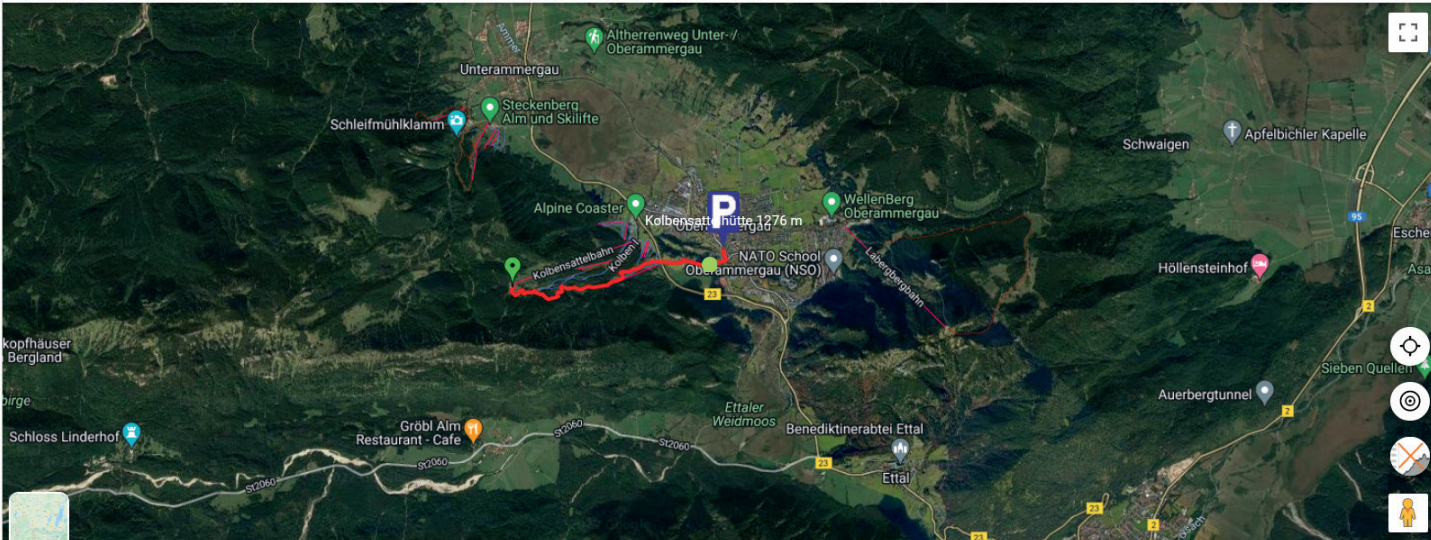
Impressum

← Kolbensattelhütte 1276 m

ZIEL

TOUR

ANREISE



Höhenprofil (833-1278: 445 Hm)

0.4 km

842 Hm

Entfernung: 3.5 km

Kurzbefehle

Kartendaten © 2022 GeoBasis-DE/BKG (©2009) Bilder © 2022, CNES / Airbus, GeoContent, Landsat / Copernicus, Maxar Technologies | Nutzungsbedingungen

Fehler bei Google Maps melden




zu c)

Gehe auf der Startseite oben rechts auf „TOUREN ANZEIGEN“.

Suche dir anschließend unter Region zuerst das Land, die Regionen und den Ausgangsort aus.


In dem grauen Balken oben wird dir die Anzahl der möglichen Touren angezeigt.

ACHTUNG: um dir die möglichen Touren anzeigen zu lassen, klicke oben links auf „TOUREN“, oder schau dir rechts unter „KARTE“ gleich die Tracks an.



- START
- TOUREN
- INFORMATIONEN
- DONATING/SPENDE
- ANMELDUNG

422 Touren



TOUREN

REGION

Auswahl: »Zum Filtern der Touren, wähle einfach eine oder mehrere Region(en) aus«


Deutschland (3 weitere Regionen)

Italien (1 weitere Region)

Österreich (3 weitere Regionen)


Schweiz (1 weitere Region)

Slowenien (1 weitere Region)



- START
- TOUREN
- INFORMATIONEN
- DONATING/SPENDE
- ANMELDUNG

171 Touren



TOUREN


REGION

Auswahl: Österreich

Osttirol (1 weitere Region)


Salzburg (1 weitere Region)

Tirol (40 weitere Regionen)



- START
- TOUREN
- INFORMATIONEN
- DONATING/SPENDE
- ANMELDUNG

9 Touren



TOUREN

REGION

Auswahl: Österreich / Tirol / Kleinwalsertal

Auenhütte


Mittelberg

Riezlern

1 Tour

TOUREN

REGION



Auswahl: Österreich / Tirol / Kleinwalsertal / Auenhütte

Klicke jetzt auf "Touren" oder "Karte", um dir die Auswahl anzuzeigen



1 Tour

TOUREN



Ö P Alpe Melköde 1346 m

3,87 km | 00:30 h | leicht

▲109 m

Entfernung: 74,08 km